

Tongeren 12° afd. Vreren Sectie B nr(s). 551R, 551T en 556B/deel 'Achter de Kerk'











VERKAVELINGSPLAN

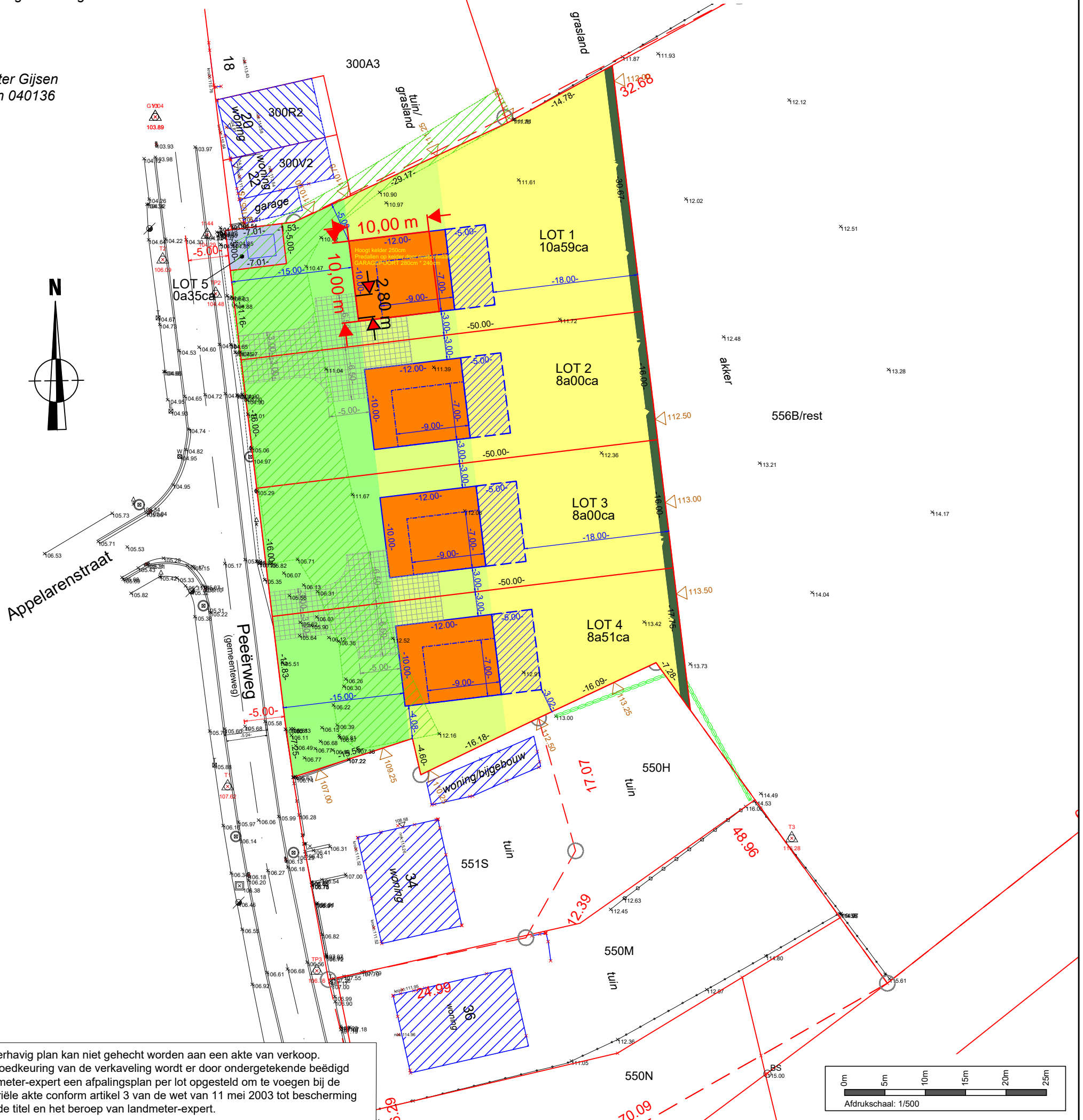
Schaal 1/500

Gemeten en opgemaakt door
ondergetekende ing.-landmeter-expert,
beëdigd door de RB van eerste
aanleg van Tongeren

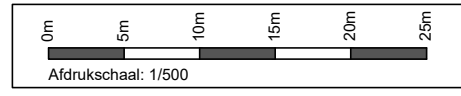
Peter Gijsen
Lan 040136

Legende

-  zone voor hoofdgebouw
-  zone voor 1°Verdieping
-  zone voor voortuinen
-  zone voor inrit en toegang
-  zone voor zijtuinen
-  zone voor inrit en toegang
-  zone voor achtertuinen
-  zone voor gelijkvloerse uitbreiding
-  zone voor streekeigen hagen
-  zone voor nutscaïne



Onderhavig plan kan niet gehecht worden aan een akte van verkoop.
Na goedkeuring van de verkaveling wordt er door ondergetekende beëdigd
landmeter-expert een afpalingsplan per lot opgesteld om te voegen bij de
notariële akte conform artikel 3 van de wet van 11 mei 2003 tot bescherming
van de titel en het beroep van landmeter-expert.



Datum : 21/03/2023
Dossiernummer : 210728
Gemeten: TP, Getekend : EWE
Planreferentie :
File: S:\02.OPMETINGEN\01.OPMETINGEN\Tongeren\12 Vreren\210728 LIBERT Guy Peeleweg 30\03.VK\01.PLANNEN\210728_VK.dwg

Riemsterweg 117, B-3742 Bilzen
T. 089/51.53.43 F. 089/51.53.44
website: www.geotec.be
e-mail: info@geotec.be

Geotec
INFRA • TOPOGRAFIE • RUIMTE • EXPERTISE O.G.

Tongeren 12° afd. Vreren Sectie B nr(s). 551R, 551T en 556B/deel 'Achter de Kerk'











VERKAVELINGSPLAN


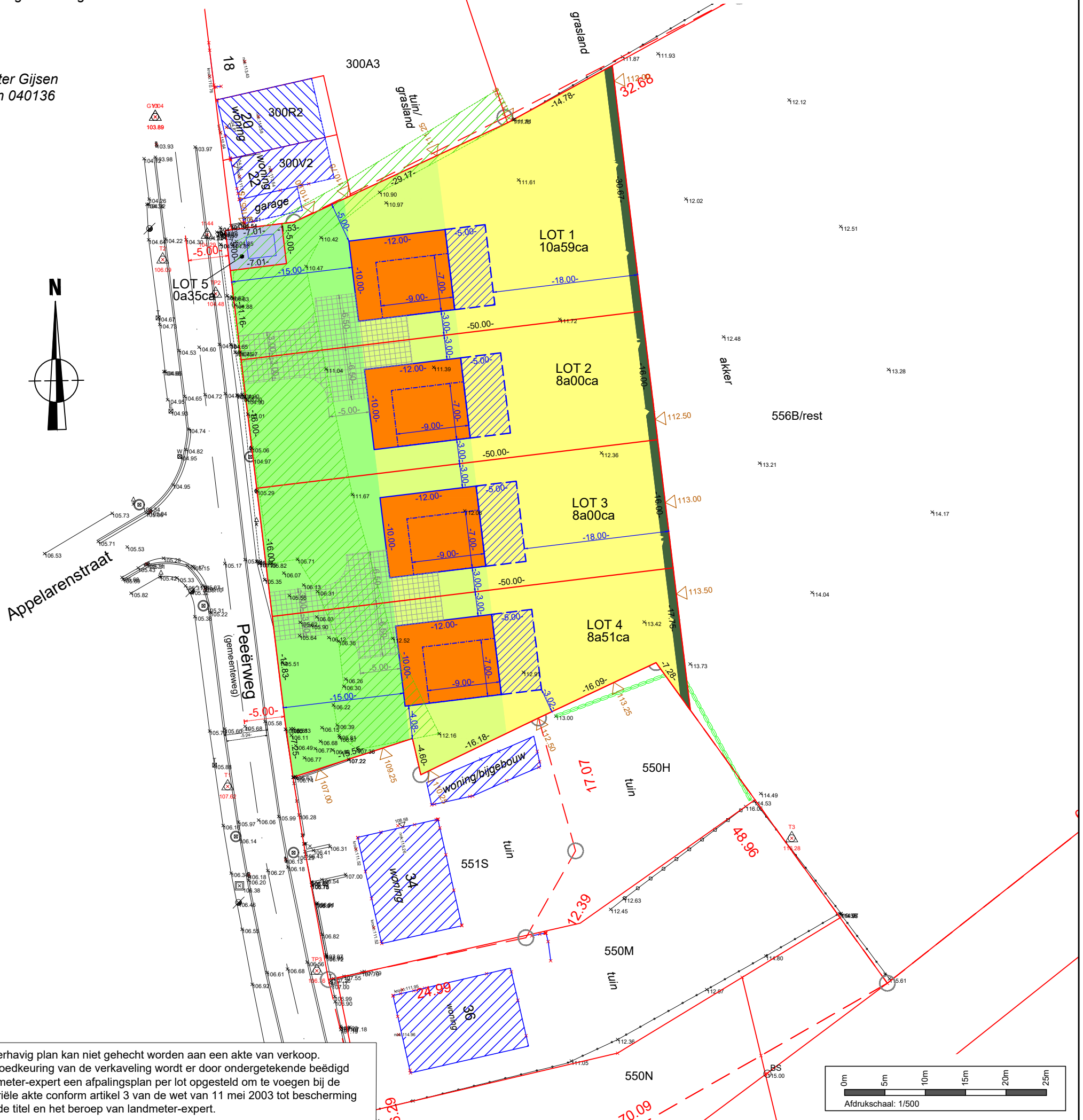
Schaal 1/500

Gemeten en opgemaakt door
ondergetekende ing.-landmeter-expert,
beëdigd door de RB van eerste
aanleg van Tongeren

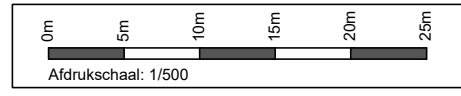
Peter Gijsen
Lan 040136

Legende

-  zone voor hoofdgebouw
-  zone voor 1°Verdieping
-  zone voor voortuinen
-  zone voor inrit en toegang
-  zone voor zijtuinen
-  zone voor inrit en toegang
-  zone voor achtertuinen
-  zone voor gelijkvloerse uitbreiding
-  zone voor streekeigen hagen
-  zone voor nutscabine



Onderhavig plan kan niet gehecht worden aan een akte van verkoop.
Na goedkeuring van de verkaveling wordt er door ondergetekende beëdigd
landmeter-expert een afpalingsplan per lot opgesteld om te voegen bij de
notariële akte conform artikel 3 van de wet van 11 mei 2003 tot bescherming
van de titel en het beroep van landmeter-expert.



Datum : 21/03/2023
Dossinummer : 210728
Gemeten: TP, Getekend : EWE
Planreferentie :

File: S:\02.OPMETINGEN\01.OPMETINGEN\Tongeren\12 Vreren\210728 LIBERT Guy Peeërweg 30\03.VK\01.PLANNEN\210728_VK.dwg

Riemsterweg 117, B-3742 Bilzen
T. 089/51.53.43 F. 089/51.53.44
website: www.geotec.be
e-mail: info@geotec.be

Geotec

| INFRA • TOPOGRAFIE • RUIMTE • EXPERTISE O.G.

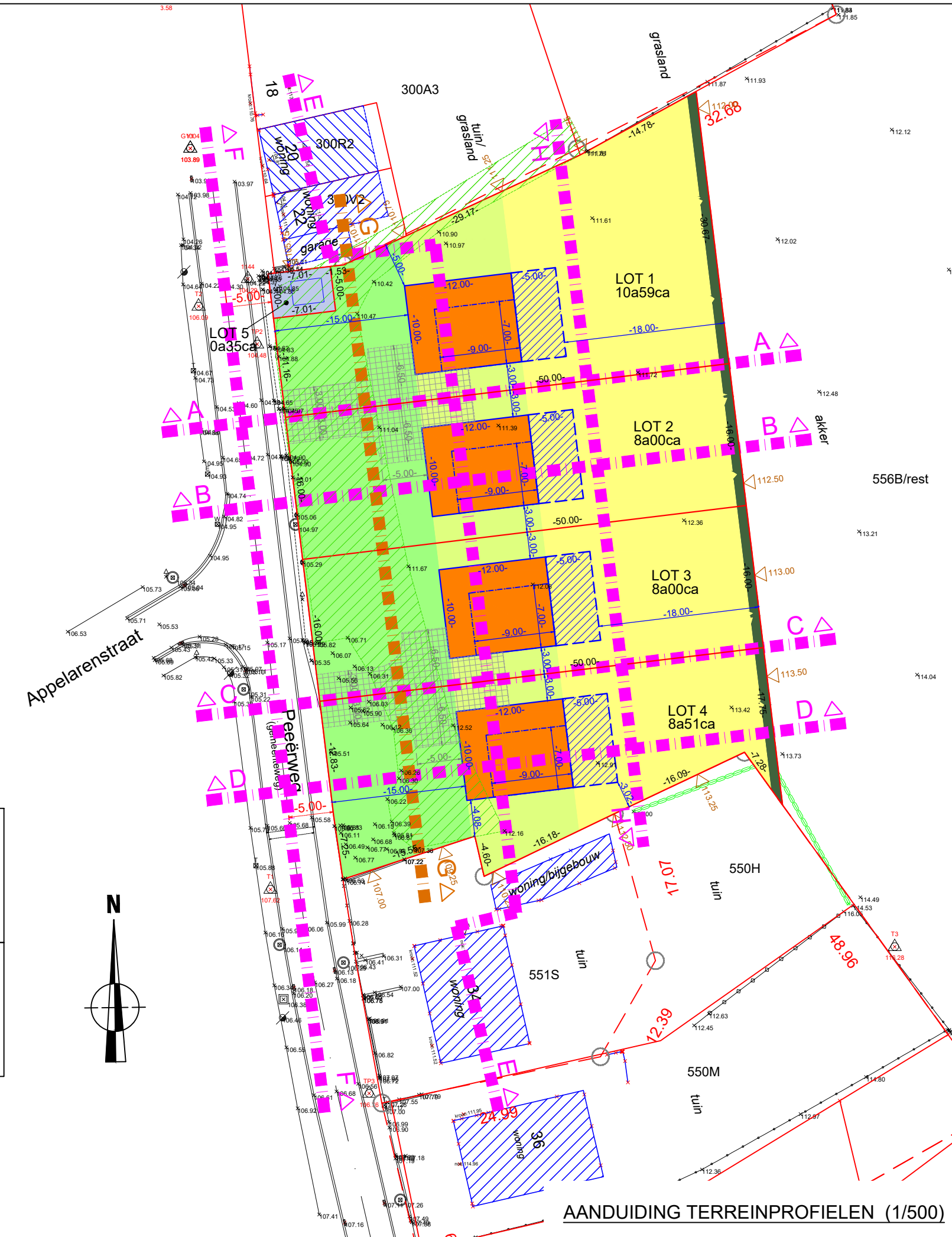
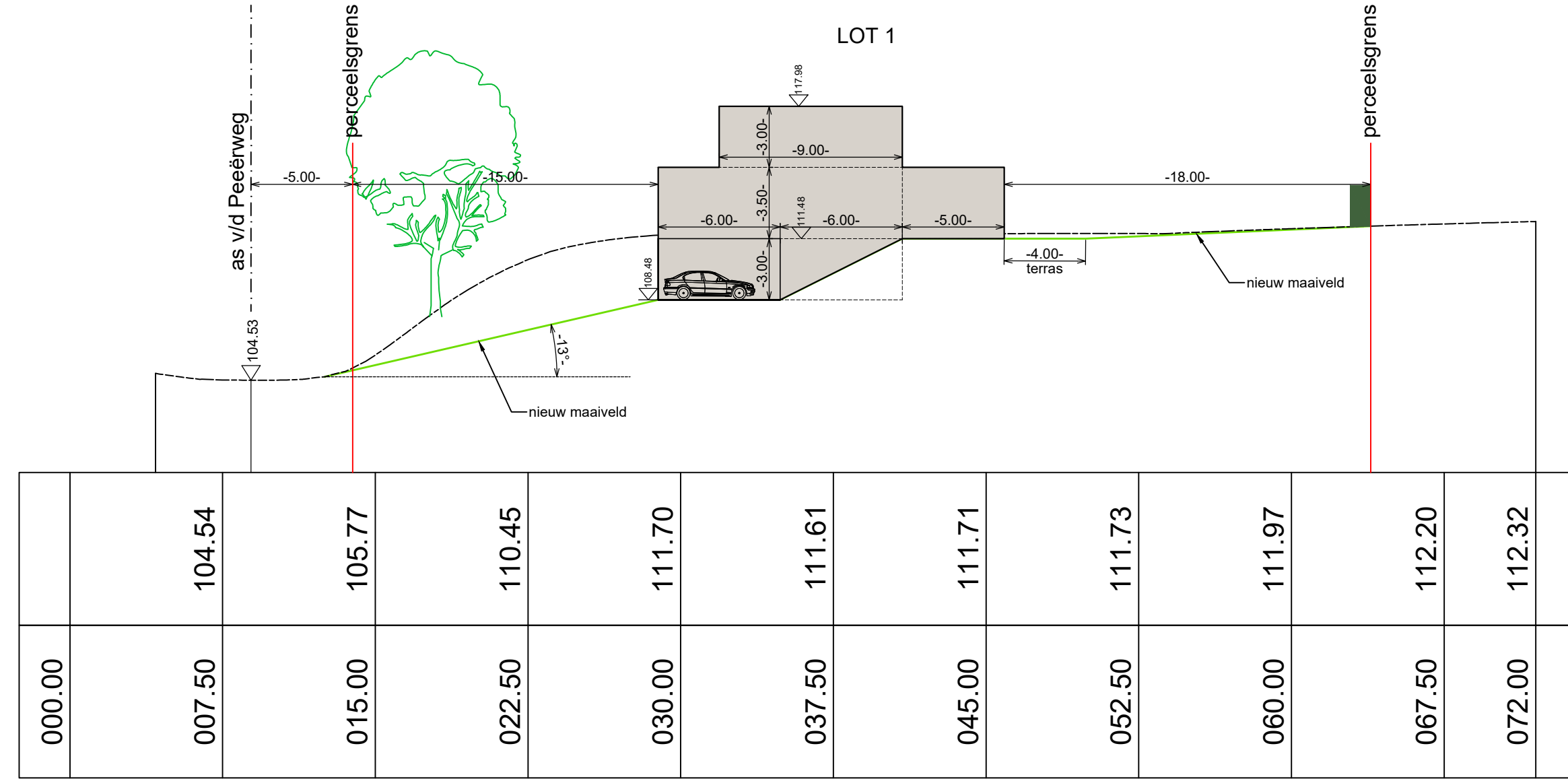


LP AA

Horizontale schaal: 1/500
 Vertikale schaal: 1/500
 Referentievlak: 100.00m (T.A.W.)

BESTAAND HOOGTEPEIL

KUMULAFSTAND



Tongeren 12° afd. Vreren Sectie B nr(s). 551R, 551T en 556B/deel

'Achter de Kerk'

TERREINPROFIEL AA

Schaal 1/250

Gemeten en opgemaakt door
 ondergetekende ing.-landmeter-expert,
 beëdigd door de RB van eerste
 aanleg van Tongeren

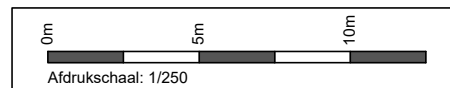
Peter Gijsen
 Lan 040136

Datum : 21/03/2023
 Dossiernummer : 210728
 Gemeten: TP, Getekend : EWE
 Planreferentie :

File: S:02_OPMETINGEN\01_OPMETINGEN\Tongeren\12 Vreren\210728 LIBERT Guy Peetwieg 30\03_VK01.
 PLANNEN\210728_VK.dwg



Riemsterweg 117, B-3742 Bilzen
 T. 089/51.53.43 F. 089/51.53.44
 website: www.geotec.be
 e-mail: info@geotec.be

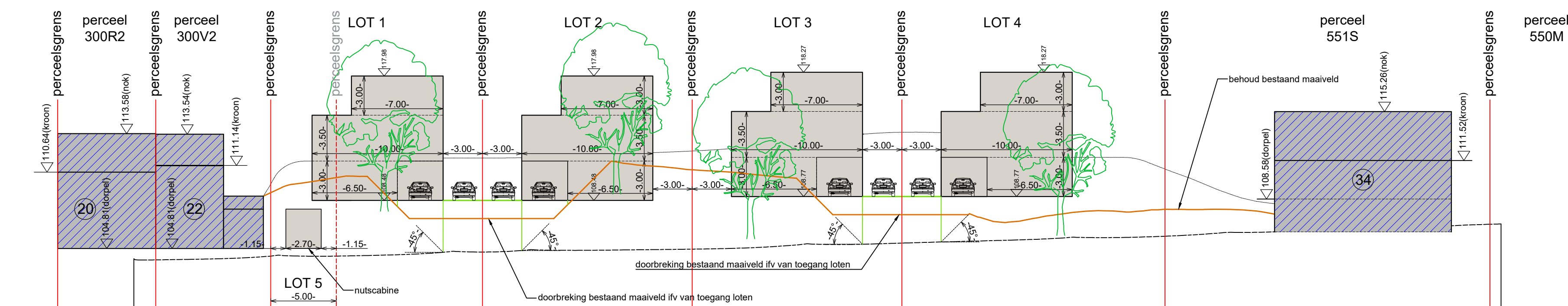


LP FF - LP GG

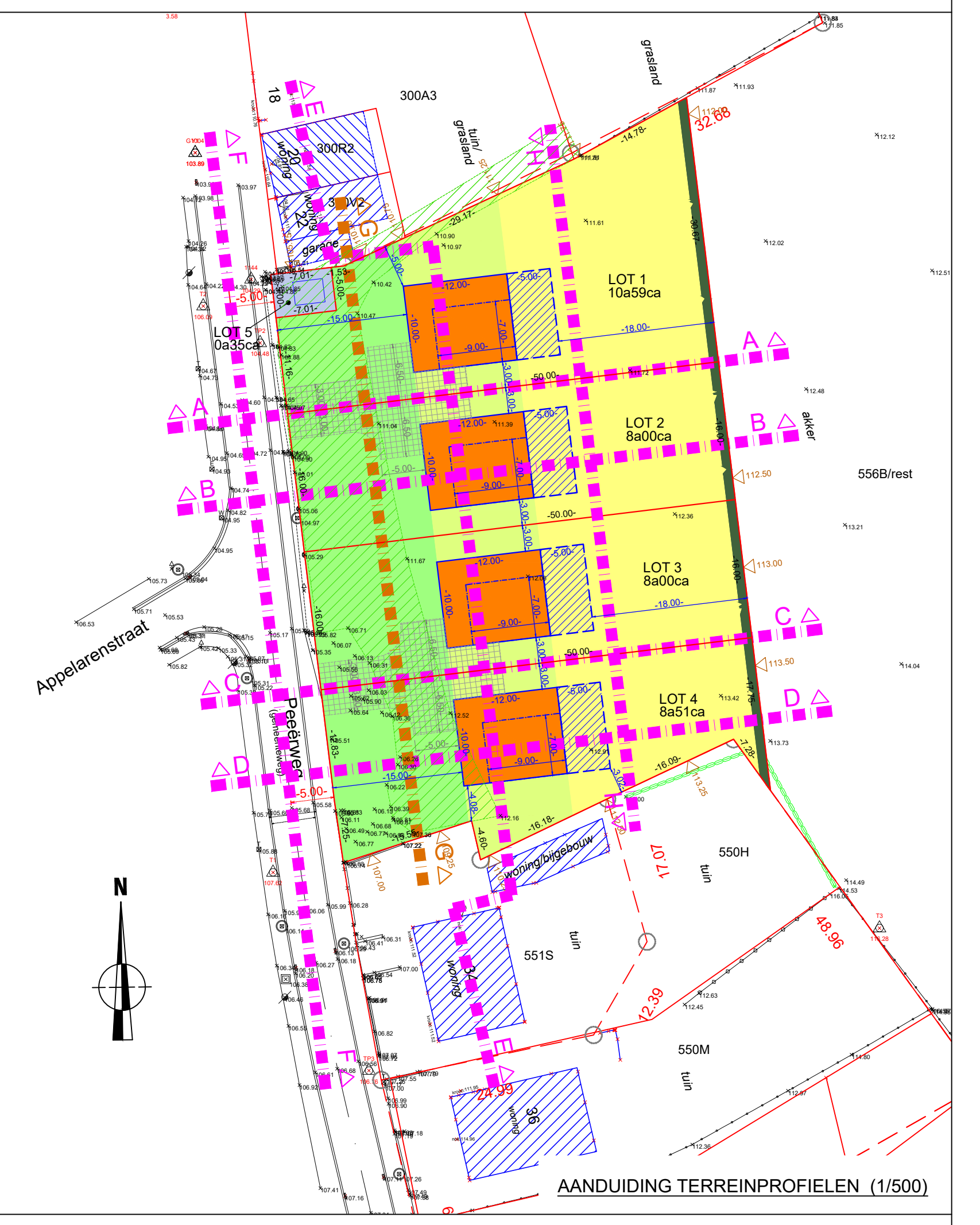
Horizontale schaal: 1/500

Vertikale schaal: 1/500

Referentievlak: 100.00m (T.A.W.)



BESTAAND HOOGTEPEIL	000.00	007.50	015.00	022.50	030.00	037.50	045.00	052.50	060.00	067.50	075.00	082.50	090.00	097.50	105.00	111.01
KUMULAFSTAND	000.00	007.50	015.00	022.50	030.00	037.50	045.00	052.50	060.00	067.50	075.00	082.50	090.00	097.50	105.00	111.01



Tongeren 12° afd. Vreren Sectie B nr(s). 551R, 551T en 556B/deel

'Achter de Kerk'

TERREINPROFIELEN FF-GG

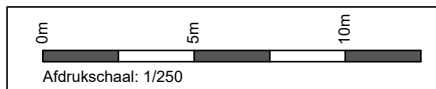
Schaal 1/250

Gemeten en opgemaakt door
ondergetekende ing.-landmeter-expert,
beëdigd door de RB van eerste
aanleg van Tongeren

Peter Gijsen
Lan 040136

Datum : 21/03/2023
Dossiernummer : 210728
Gemeten: TP, Getekend : EWE
Planreferentie :
Flr: S-32, OPMETINGEN/12 Vreren/210728 LIBERT Guy Peetweg 3003, VK01.
PLANNING/12726_VK.dwg

Riemsterweg 117, B-3742 Bilzen
T. 089/51.53.43 F. 089/51.53.44
website: www.geotec.be
e-mail: info@geotec.be



LP EE

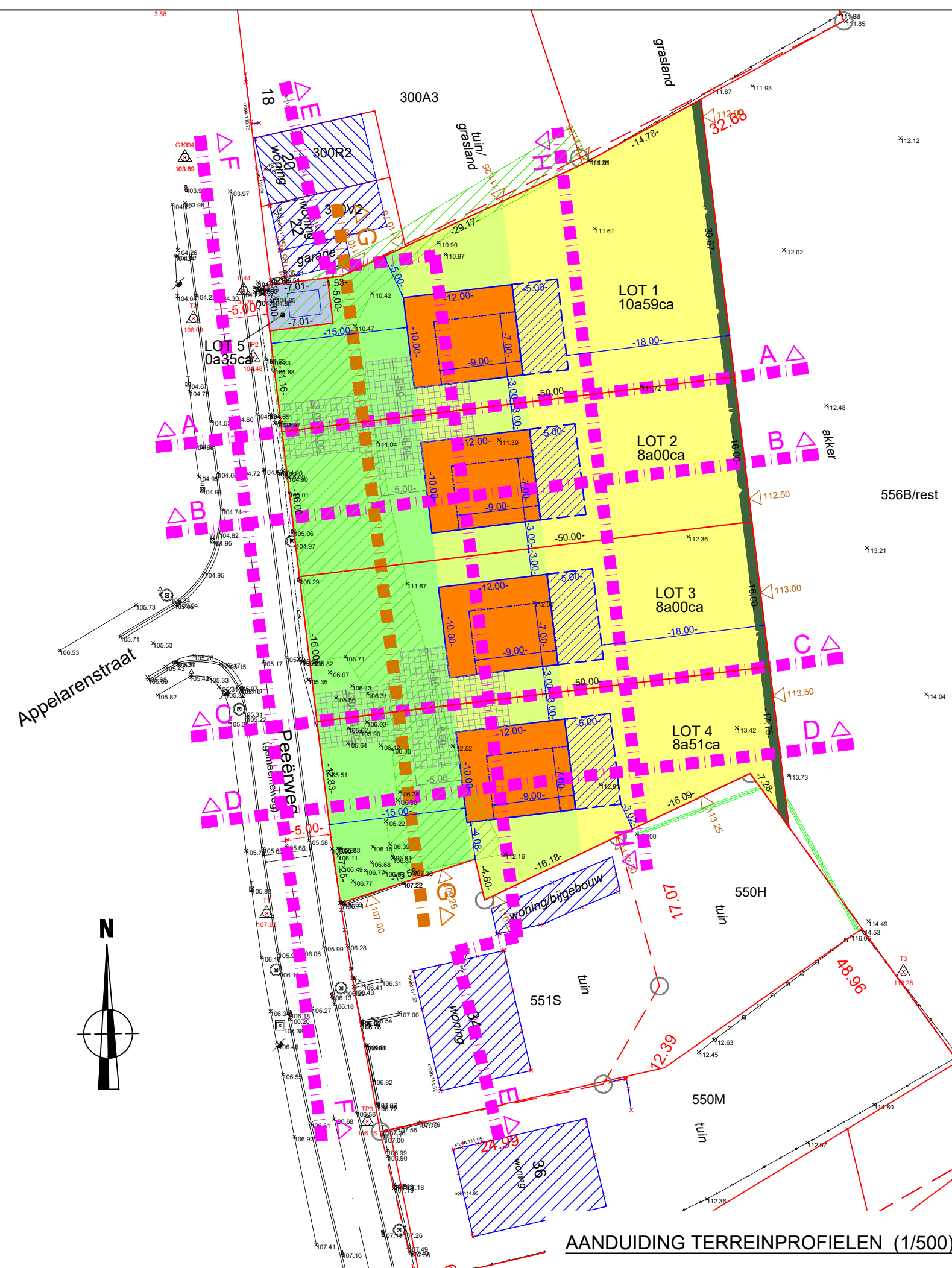
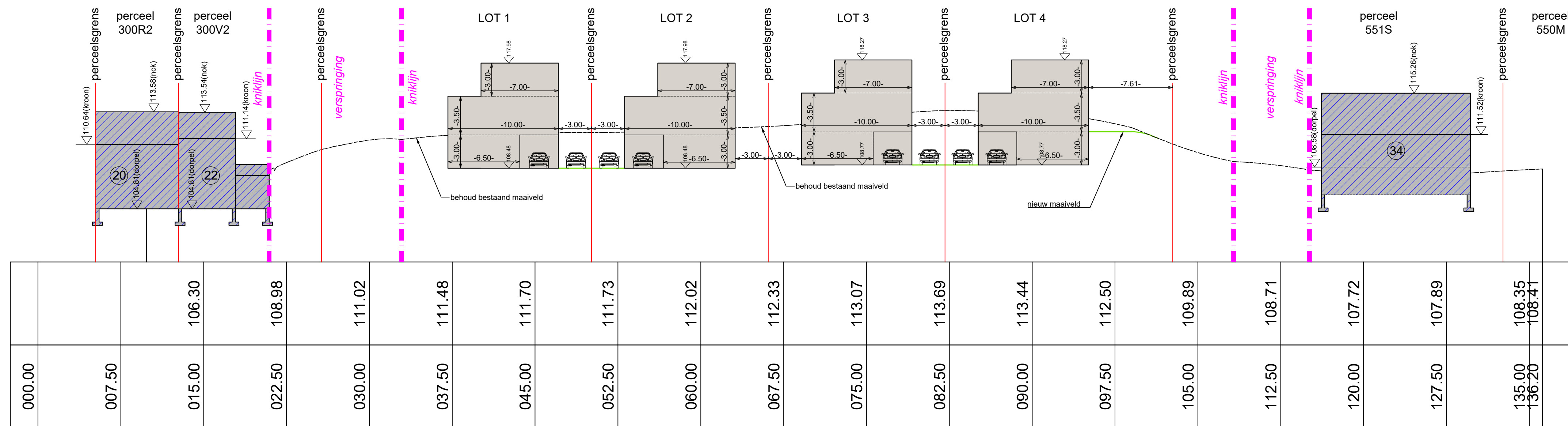
Horizontale schaal: 1/500

Vertikale schaal: 1/500

Referentievlak: 100.00m (T.A.W.)

BESTAAND HOOGTEPEIL

KUMULAFSTAND



Tongeren 12° afd. Vreer Sectie B nr(s). 551R, 551T en 556B/deel

'Achter de Kerk'

TERREINPROFIEL EE

Schaal 1/250

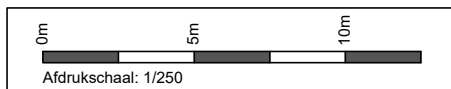
Gemeten en opgemaakt door
ondergetekende ing.-landmeter-expert,
beëdigd door de RB van eerste
aanleg van Tongeren

Peter Gijzen
Lan 040136

Datum : 21/03/2023
Dossiernummer : 210728
Gemeten : TP, Getekend : EWE
Planreferentie :

Geotec
INFRA • TOPOGRAFIE • NIJME • EXPERTISE O.G.

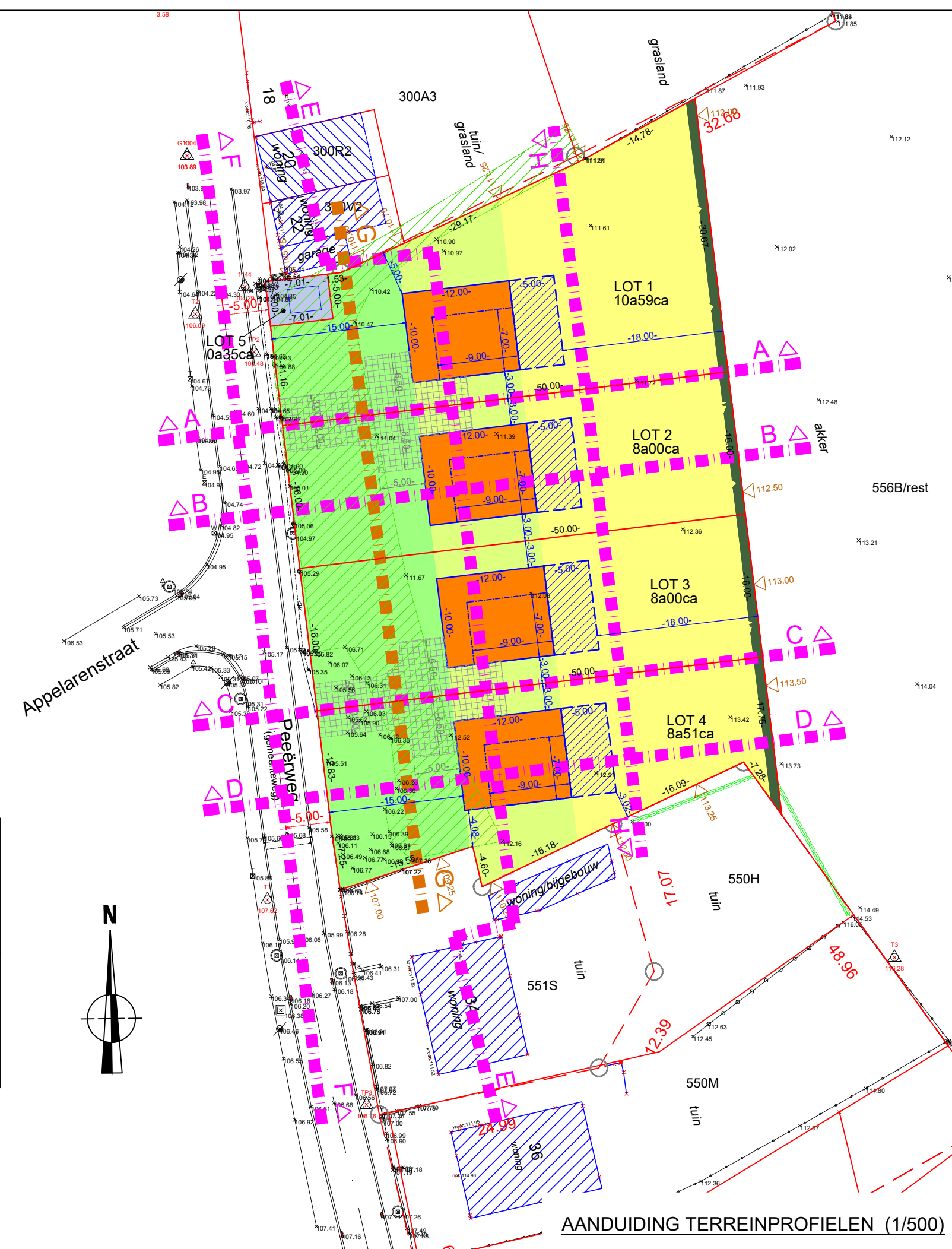
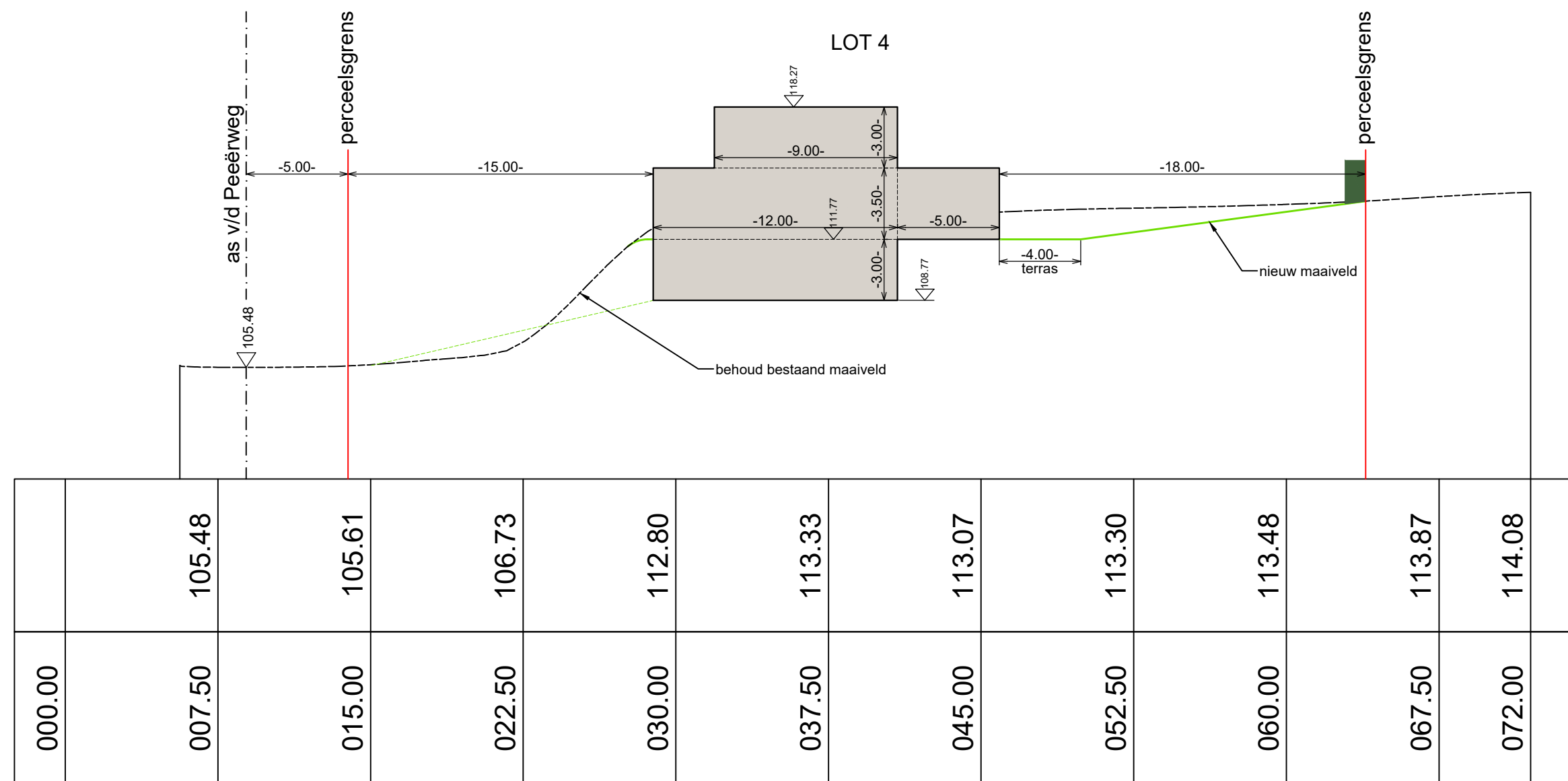
Riemslootweg 117, B-3742 Bilzen
T. 089/51.53.43 F. 089/51.53.44
website: www.geotec.be
e-mail: info@geotec.be



LP DD

Horizontale schaal: 1/500
 Vertikale schaal: 1/500
 Referentievlak: 100.00m (T.A.W.)

BESTAAND HOOGTEPEIL
KUMULAFSTAND



AANDUIDING TERREINPROFIELEN (1/500)

Tongeren 12° afd. Vreren Sectie B nr(s). 551R, 551T en 556B/deel

'Achter de Kerk'

TERREINPROFIEL DD

Schaal 1/250

Gemeten en opgemaakt door
 ondergetekende ing.-landmeter-expert,
 beëdigd door de RB van eerste
 aanleg van Tongeren

Peter Gijsen
 Lan 040136

Datum : 21/03/2023
 Dossiernummer : 210728
 Gemeten: TP, Getekend : EWE
 Planreferentie :



Riemsterweg 117, B-3742 Bilzen
 T. 089/51.53.43 F. 089/51.53.44
 website: www.geotec.be
 e-mail: info@geotec.be

File: S:02_OPMETINGEN\01_OPMETINGEN\Tongeren\12 Vreren\210728 LIBERT Guy Peetweg 30\03_VK01.
 PLANNEN\210728_VK.dwg

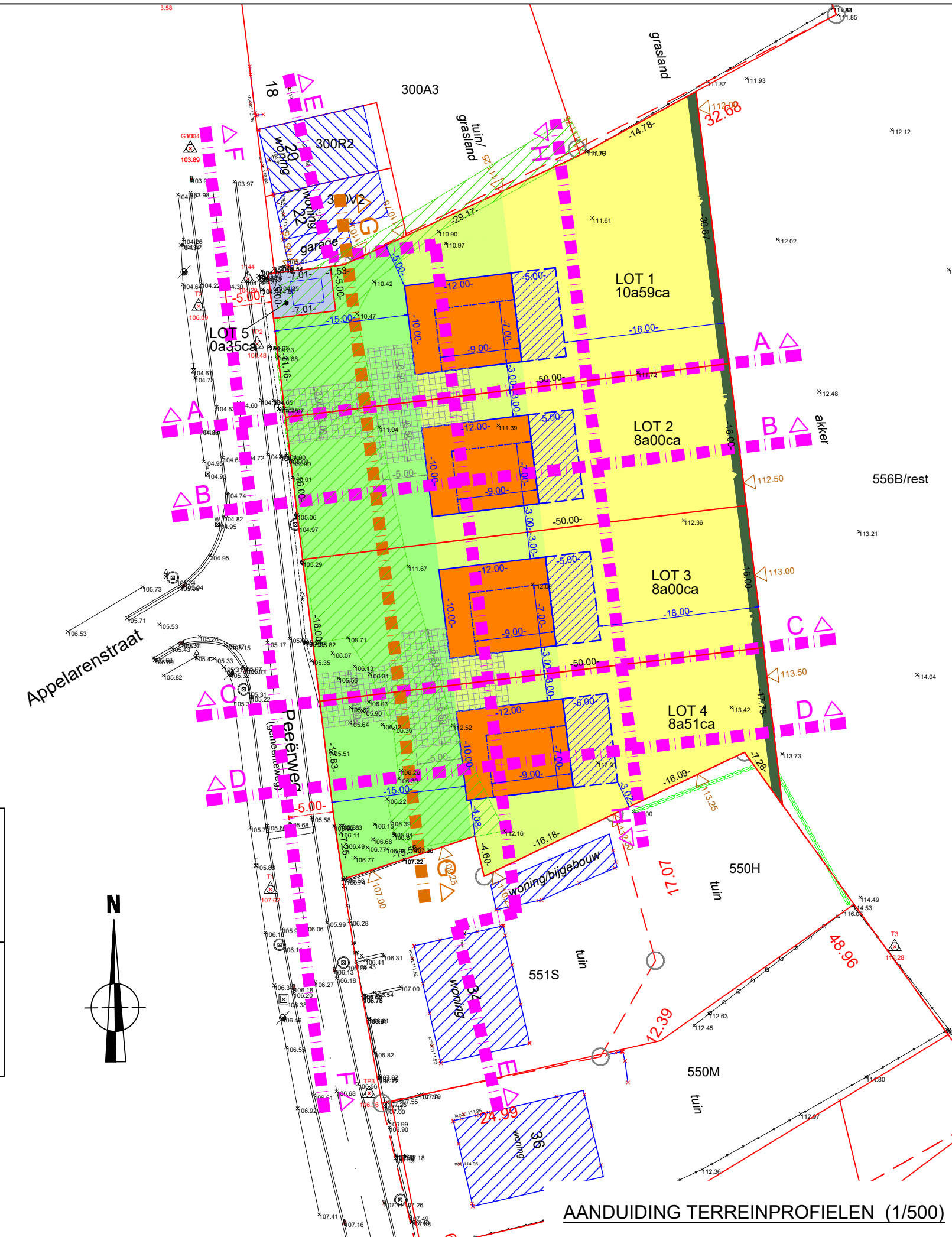
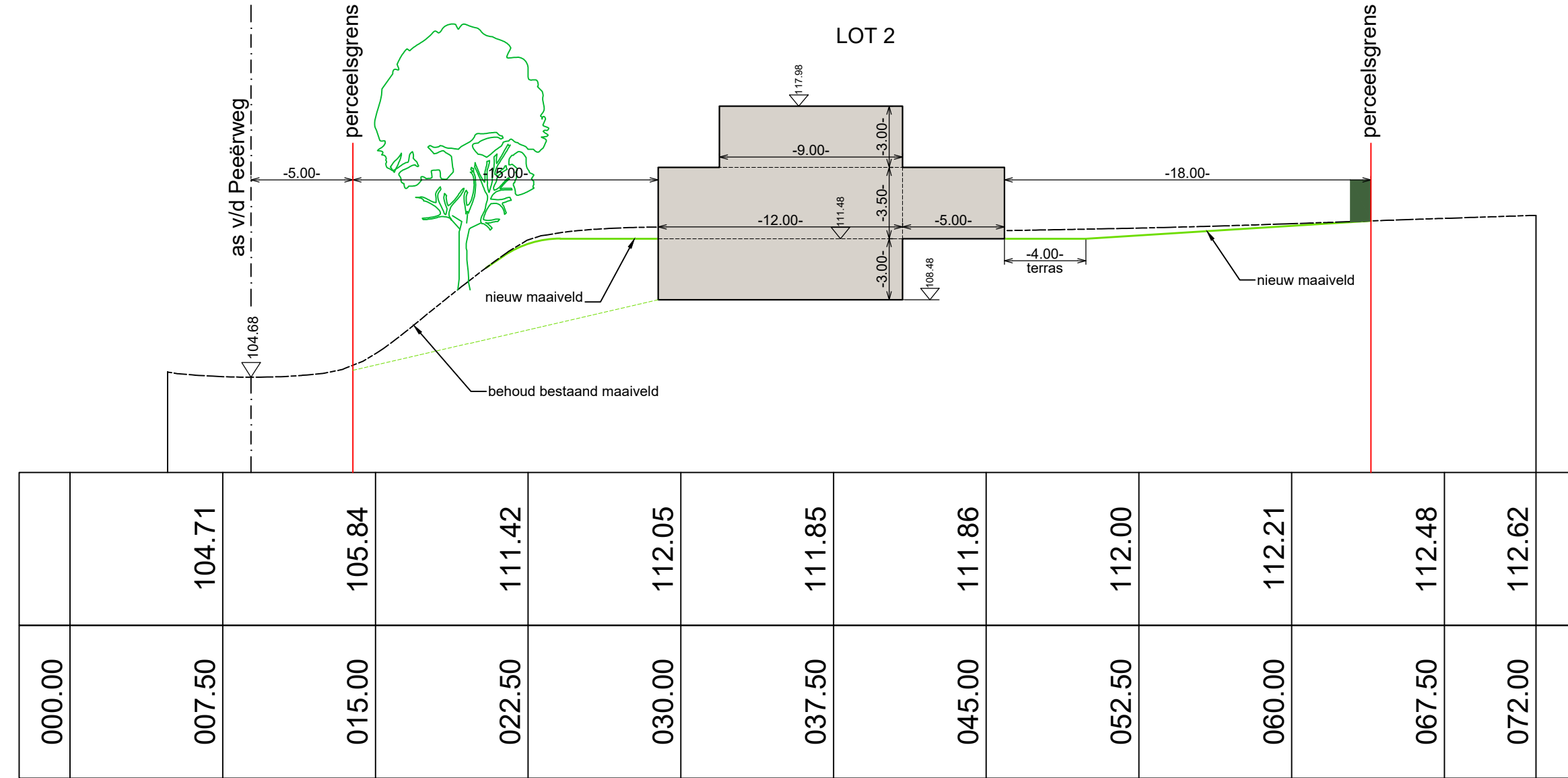


LP BB

Horizontale schaal: 1/500
 Vertikale schaal: 1/500
 Referentievlak: 100.00m (T.A.W.)

BESTAAND HOOGTEPEIL

KUMULAFSTAND



**Tongeren 12° afd. Vrerer
 Sectie B nr(s). 551R, 551T
 en 556B/deel**

'Achter de Kerk'

TERREINPROFIEL BB

Schaal 1/250

*Gemeten en opgemaakt door
 ondergetekende ing.-landmeter-expert,
 beëdigd door de RB van eerste
 aanleg van Tongeren*

*Peter Gijsen
 Lan 040136*

Datum : 21/03/2023
 Dossiernummer : 210728
 Gemeten: TP, Getekend : EWE
 Planreferentie :

File: S:102_OPMETINGEN\01_OPMETINGEN\Tongeren\12 Vrerer\210728 LIBERT Guy Peetweg 30\03_VK01_PLANNEN\210728_VK.dwg

Riemsterweg 117, B-3742 Bilzen
 T. 089/51.53.43 F. 089/51.53.44
 website: www.geotec.be
 e-mail: info@geotec.be

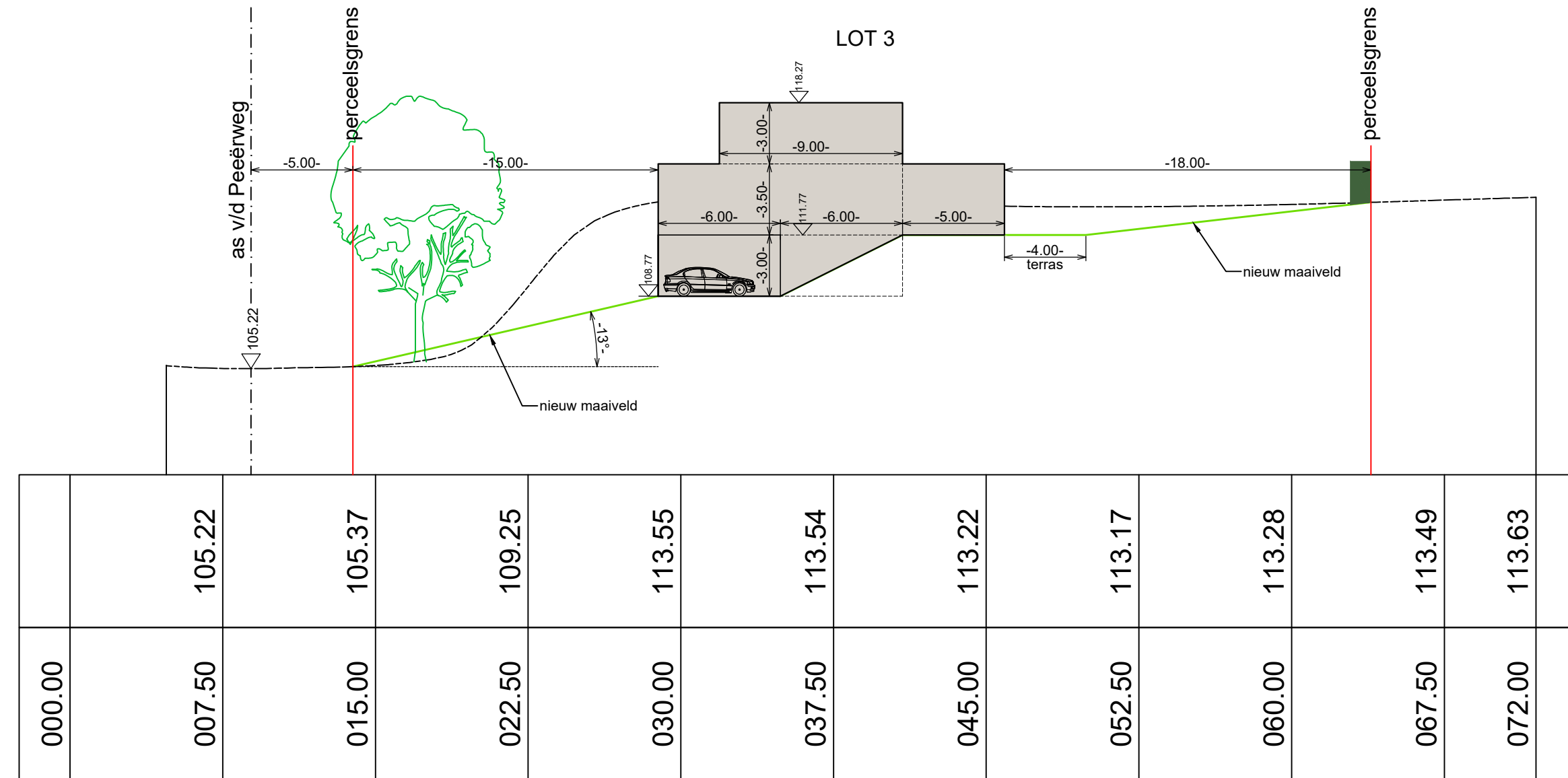


LP CC

Horizontale schaal: 1/500
 Vertikale schaal: 1/500
 Referentievlak: 100.00m (T.A.W.)

BESTAAND HOOGTEPEIL

KUMULAFSTAND



Tongeren 12° afd. Vreren Sectie B nr(s). 551R, 551T en 556B/deel

'Achter de Kerk'

TERREINPROFIEL CC

Schaal 1/250

Gemeten en opgemaakt door
 ondergetekende ing.-landmeter-expert,
 beëdigd door de RB van eerste
 aanleg van Tongeren

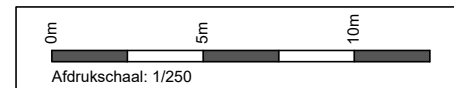
Peter Gijsen
 Lan 040136

Datum : 21/03/2023
 Dossiernummer : 210728
 Gemeten: TP, Getekend : EWE
 Planreferentie :

File: S:102_OPMETINGEN\01_OPMETINGEN\Tongeren\12 Vreren\210728 LIBERT Guy Peetweg 30\03_VK01.
 PLANNEN\210728_VK.dwg



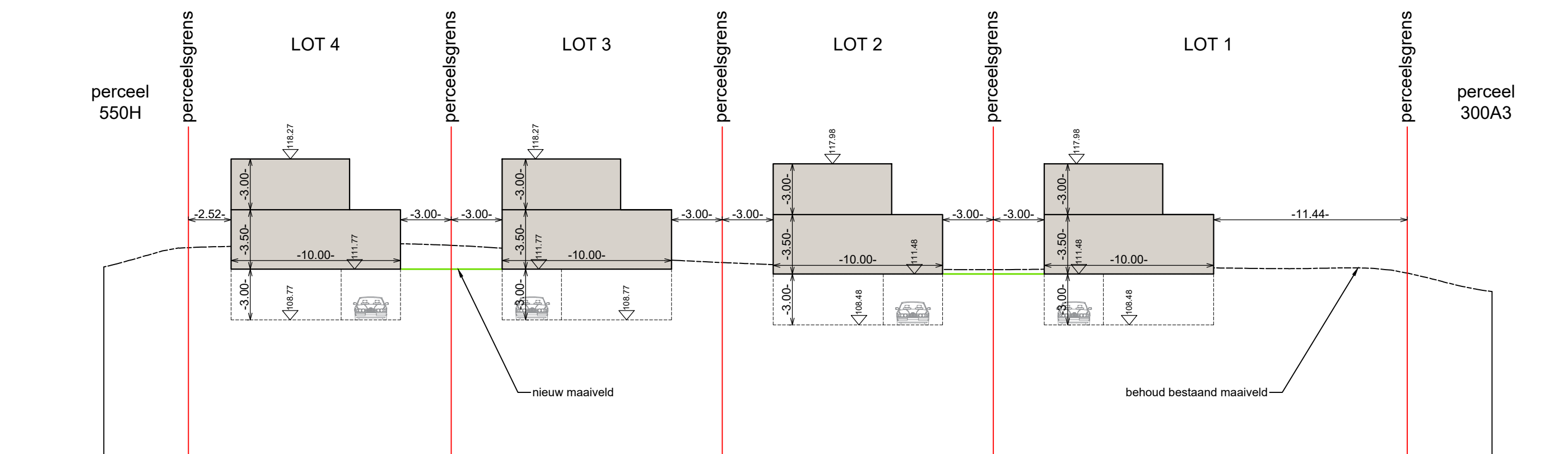
Riemsterweg 117, B-3742 Bilzen
 T. 089/51.53.43 F. 089/51.53.44
 website: www.geotec.be
 e-mail: info@geotec.be



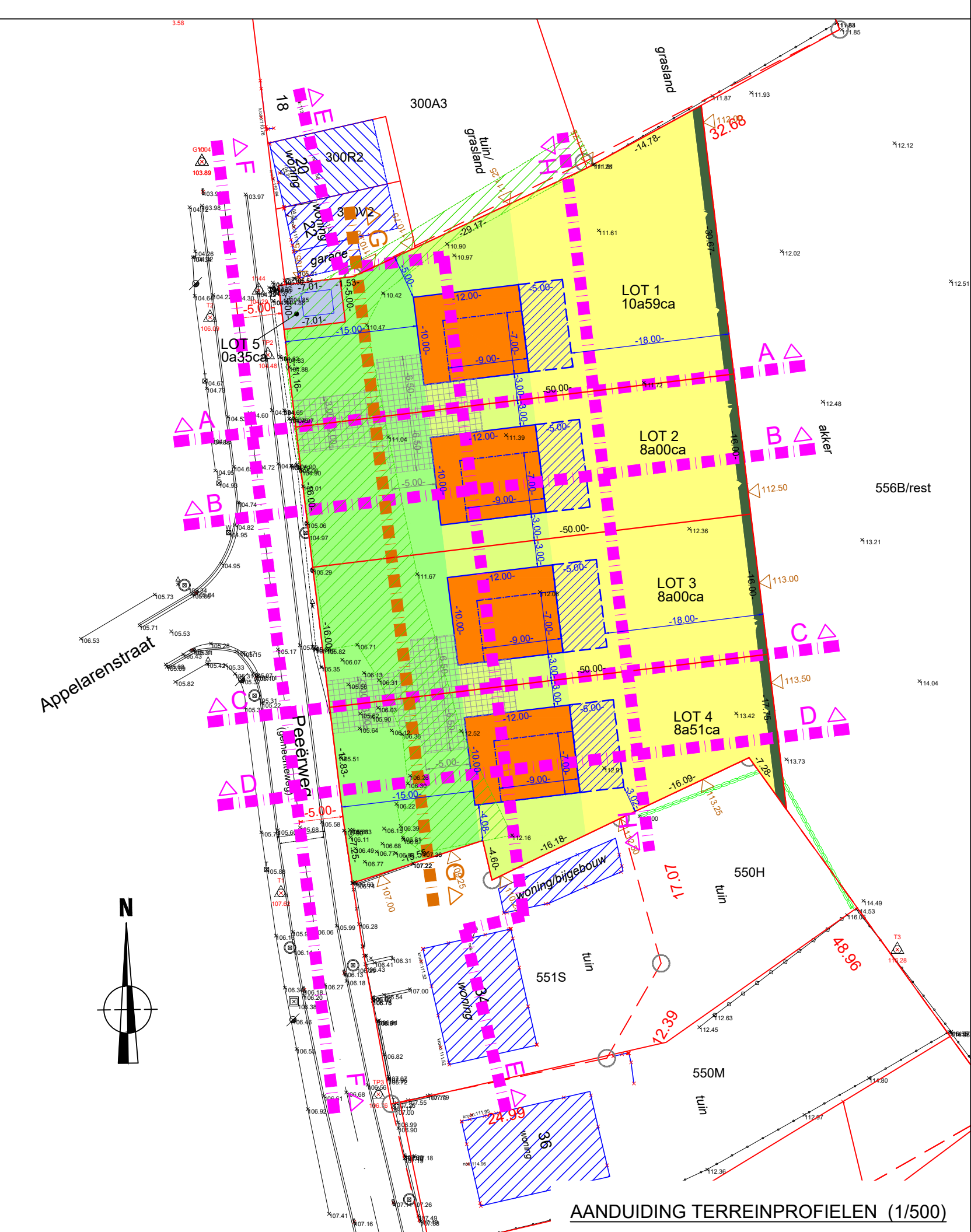
LP HH

Horizontale schaal: 1/1000
 Vertikale schaal: 1/1000
 Referentievlak: 100.00m (T.A.W.)

BESTAAND HOOGTEPEIL
KUMULAFSTAND



111.90	113.11	113.27	113.07	112.52	112.11	111.85	111.73	111.83	111.82	111.81	110.44
000.00	007.50	015.00	022.50	030.00	037.50	045.00	052.50	060.00	067.50	075.00	081.95



AANDUIDING TERREINPROFIELEN (1/500)

Tongeren 12° afd. Vrerer Sectie B nr(s). 551R, 551T en 556B/deel 'Achter de Kerk'

TERREINPROFIELEN HH Schaal 1/250

Gemeten en opgemaakt door
 ondergetekende ing.-landmeter-expert,
 beëdigd door de RB van eerste
 aanleg van Tongeren

Peter Gijzen
 Lan 040136

Datum : 21/03/2023
 Dossiernummer : 210728
 Gemeten: TP, Getekend : EWE
 Planreferentie :
 File: S:\02_GEMETTINGEN\01_OPMETINGEN\Tongeren\12 Vrerer\210728 LIBERT Guy Peeterweg 3003_VK01.
 PLANNEN\210728_VK.dwg



Riemsterweg 117, B-3742 Bilzen
 T. 089/51.53.43 F. 089/51.53.44
 website: www.geotec.be
 e-mail: info@geotec.be

Tongeren 12° afd. Vreren Sectie B nr(s). 551R, 551T en 556B/deel



'Achter de Kerk'

LEGENDA































Gemeten en opgemaakt door
ondergetekende ing.-landmeter-expert,
beëdigd door de RB van eerste
aanleg van Tongeren

Peter Gijsen
Lan 040136

LEGENDE VERKAVELINGSPLAN

	zone voor hoofdgebouw
	zone voor 1°Verdieping
	zone voor voortuinen
	zone voor inrit en toegang
	zone voor zijtuinen
	zone voor inrit en toegang
	zone voor achtertuinen
	zone voor gelijkvloerse uitbreiding
	zone voor streekeigen hagen
	zone voor nutscabine

LEGENDE BESTAANDE TOESTAND

LEGENDE	
	Afsluiting gladde draad
	Afsluiting hout
	Begroeiing
	Bovenkant talud links
	Perceelsgrens
	Gevel
	Gebouw
	Haag
	Onderkant talud
	Beton
	Betonstraatstenen
	Hydrant
	Kast elektriciteit
	Kast telecom
	Merkteken gas
	Merkteken telefoon
	Merkteken water
	Paal divers
	Slokker
	Verkeersbord
	Verlichtingspaal
	Inspectieput rond
	Inspectieput vierkant
	Dorpelpeil
	Bestaande paalsteen
	Plangebied
	Opnamepunt foto's
	Bestaande hoogtelijn
	Bestaande terreinhoogte
	Houtkant

Datum : 21/03/2023
Dossiernummer : 170105
Gemeten: WH, Getekend : EWE
Planreferentie :

File: S:102.OPMETINGEN\01.OPMETINGEN\Tongeren\12 Vreren\210728 LIBERT Guy Peeërweg 30\03.VK\01.
PLANNEN\210728_VK.dwg